


Davide Caviglia

"Gestione Istanze Online e dei Dati Spaziali per
tutte le esigenze"

Obiettivo

realizzare una **Piattaforma Web** che permettesse erogazione e gestione di **servizi online rivolti ai cittadini e alle imprese.**



QUESTIONI UMANE-POLITICHE-SOCIALI

- UN CAMBIO DI APPROCCIO CHE METTA AL CENTRO L'UTENTE
- UNA SENSIBILITÀ POLITICA NEI CONFRONTI DI TRASFORMAZIONI FONDAMENTALI
- RISORSE UMANE COINVOLTE E COLLABORATIVE

QUESTIONI TECNICHE

- UN INTERFACCIA IMMEDIATA PER SUPPORTARE L'UTENTE
- UN ARCHITETTURA FLESSIBILE PER DARE SODDISFAZIONE ALL'ENTE
- UNA PIATTAFORMA CHE SUPPORTI LA PA QUANDO DEVONO PRENDERE DECISIONI

Tre pilastri



LA **MODULISTICA** (E QUINDI LE FORM) CAMBIANO [A VOLTE SPESSO]

configurazione flessibile e manutenzione semplice



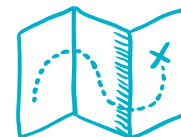
SPESSO UN PROCEDIMENTO PUÒ CONTENERE “**INFORMAZIONI GEOGRAFICHE**”

integrazione con la mappa



MOLTI PROCEDIMENTI HANNO **FLUSSI** DI LAVORAZIONE SIMILI

workflow e back office



Titolari - SCIA

DATI ANAGRAFICI DEL RICHIEDENTE

Titolo **Cognome** **Nome**

Sig. **Maschile**
 Femminile

CAMPI OBBLIGATORI
(QUELLI ROSSI)

Comune di nascita **Prov** **Data di nascita**

Savona

In qualità di **Cittadinanza** **Codice fiscale**

Proprietario

Comune residenza **Prov** **CAP**

Savona

- savo|
- Savoca (ME)
 - Savogna (UD)
 - Savogna d'isonzo (GO)
 - Savoia di Lucania (PZ)
 - Savona (SV)

LISTE DI SELEZIONE

Posta certificata (PEC) **Telefono** **Cellulare** **Civico**

TERMINATA LA
COMPILAZIONE
POSSO SALVARE
E PROSEGUIRE

Informazioni sulla persona giuridica

Non presente
 Solo partita IVA
 Scheda completa della persona giuridica

Altri cointestatari/richiedenti

| Cognome | Nome | Titolo | Comune di nascita | Prov | Data di nascita | Cittadinanza | Codice fiscale |
|---------|------|--------|-------------------|------|-----------------|--------------|----------------|
| | | | | | | | |

L'intervento in materia di barriere architettoniche:

- non è soggetto alle prescrizioni degli articoli 77 e seguenti del d.P.R. n. 380/2001 e del d.m. n. 236/1989 e della normativa regionale in materia di barriere architettoniche
- interessa un edificio privato aperto al pubblico e che le opere previste sono conformi all'articolo 82 del d.P.R. n. 380/2001 o della corrispondente normativa regionale come da relazione e schemi dimostrativi allegati al progetto
- pur essendo soggetto alle prescrizioni degli articoli 77 e seguenti del d.P.R. n. 380/2001 e del d.m. n. 236/1989 e della normativa regionale in materia di barriere architettoniche, non rispetta la normativa in materia di barriere architettoniche
- e' soggetto alle prescrizioni degli articoli 77 e seguenti del d.P.R. n. 380/2001 e del d.m. n. 236/1989 e della normativa regionale in materia di barriere architettoniche come da relazione e schemi dimostrativi allegati alla DIA, soddisfa il requisito di:

SEZIONI
CONDIZIONALI

Deroga

- si richiede la deroga, come meglio descritto nella relazione tecnica allegata e schemi dimostrativi allegati
- la relativa deroga è stata ottenuta con atto:

Numero protocollo

Data protocollo 



Sicurezza degli impianti

L'impianto in materia di sicurezza:

- non comporta l'installazione, la trasformazione o l'ampliamento di impianti tecnologici
- comporta l'installazione, la trasformazione o l'ampliamento dei seguenti impianti tecnologici:



FACILITA LA
CORRETTA
COMPILAZIONE

Impianti (è possibile selezionare più di un'opzione)

- di produzione, trasformazione, trasporto, distribuzione, utilizzazione dell'energia elettrica, di protezione contro le scariche atmosferiche, di automazione di porte, cancelli e barriere
- radiotelevisivi, antenne ed elettronici in genere
- di riscaldamento, di climatizzazione, di condizionamento e di refrigerazione di qualsiasi natura o specie, comprese le opere di evacuazione dei prodotti della combustione e delle condense, e di ventilazione ed aerazione dei locali
- idrici e sanitari di qualsiasi natura o specie
- per la distribuzione e utilizzazione di gas di qualsiasi tipo, comprese le opere di evacuazione dei prodotti della combustione e ventilazione ed aerazione dei locali

Inserimento di informazioni geografiche

Design
Access control
Status
Ready

Istanza n. 00007-2017 del 03/10/2017 (Davide Caviglia)

UBICAZIONE DELL'INTERVENTO

La mappa Google

OSM

Lumacarie

Polvino

45°51'44.83

20 m

Tools of Use

Particella catastale (N.C.T)

Foglio

Particella

Salva Chiudi

| Sezione | Foglio | Mappale |
|---------|--------|---------|
| | 17 | 26 |
| | 17 | 27 |

I MAPPALI
SELEZIONATI

PER POSIZIONE

NUMERI
CIVICI

OSM

Via Urbano Rella

Libreria High

Poliziana (Bella Napoli)

Dante Alighieri

205456

109777

142763

109499

755

1097

Via Giovanni Vincenzo Vercesi

109556

Scuola Primo Grado Sandro Pertini

Indirizzo

Via

CORSO ITALIA

Civico

Interno

19

Salva Chiudi

Via

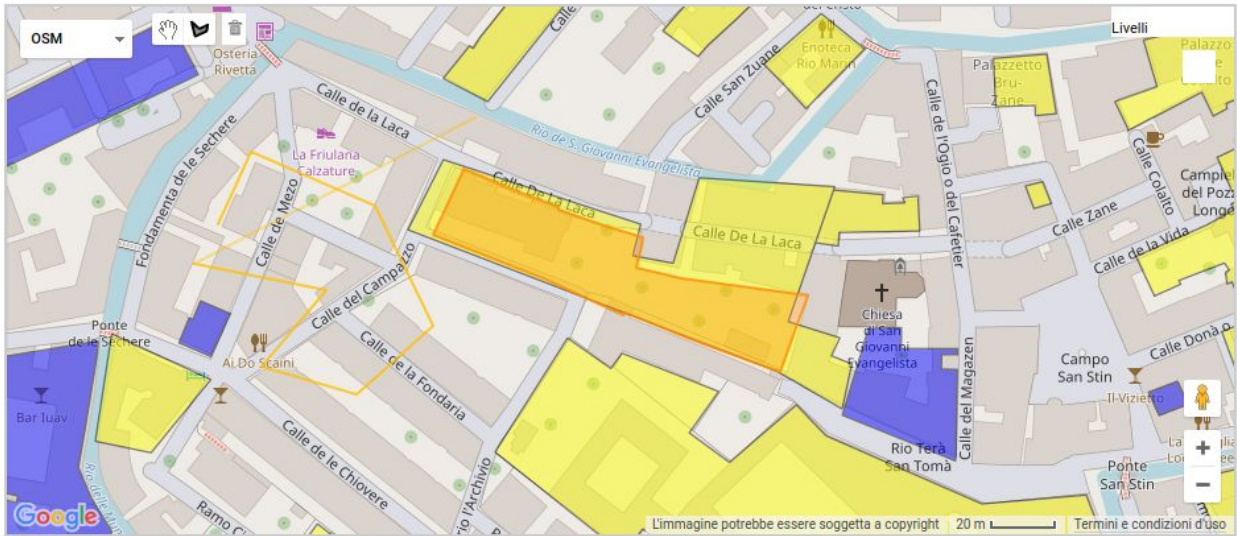
CORSO ITALIA

Civico 19

Aggiungi Indirizzo Modifica Elimina

Scheda di vincolo monumentale

Comune: Venezia
 Località: San Polo
 Indirizzo:



Lng: 12.323371 Lat: 45.438848 - X: 2310662.76 Y: 5035208.71

Civici / Anagrafici

| Numero | Lettera |
|---|---------|
| Nessuna informazione disponibile in tabella | |

**FUNZIONI DI
 DISEGNO
 CARTOGRAFICO
 AVANZATO**

Geoprocessi

CALCOLO
AUTOMATICO

REGIMI VINCOLISTICI

Il sistema calcola automaticamente i vincoli sulla base della localizzazione dell'immobile.
E' cura del richiedente verificarne la correttezza e integrare eventuali mancanze

Pianificazione urbanistica comunale vigente e in salvaguardia
Piano Regolatore Generale
Zonizzazione di Piano: BC15B: Zona residenziale di completamento (BC15B)

Pianificazione territoriale vigente e in salvaguardia ed altri strumenti di governo del territorio
Piano Territoriale di Coordinamento Paesistico
Assetto Insediativo: ID MA: Insediamenti diffusi - Regime normativo di mantenimento - art. 44 (ID MA)
Piano di Bacino
Bacini idrografici: Bacino idrografico del torrente Lagoni (Lagoni)
Piano di Bacino
Rischio geomorfologico: Rq2: Rischio medio (Rq2)

AD ESEMPIO IN
EDILIZIA O
URBANISTICA

PER CREAZIONE
DEL CDU

Elenco delle particelle

| Sezione | Foglio | Mappale |
|---------|--------|---------|
| UNICA | 3 | 1 |
| UNICA | 3 | 2 |
| UNICA | 3 | 3 |
| UNICA | 3 | 4 |

Il sistema calcola automaticamente i vincoli presenti, tale calcolo verrà verificato dal tecnico in fase di rilascio del certificato. Tornare alla pagina precedente per modificare l'elenco delle particelle inserite.

Vincoli calcolati per particella

Visualizzati 10 elementi

| Sezione | Foglio | Mappale | Vincolo | Tavola | Zona | Sigla | Perc |
|---------|--------|------------|--|-------------------------|--|-------------|---------|
| UNICA | 3 | 1 | Piano Urbanistico Comunale - Comune di Andora | Zonizzazione del P.U.C. | TNI-Ce | TNI-Ce | 96.66% |
| UNICA | 3 | 1, 2, 3, 4 | Piano Territoriale di Coordinamento Paesistico | Assetto geomorfologico | Zona 4 - MO-B Regime normativo di modificabilità di tipo B NdA art. 67 | MO-B | 100.00% |
| UNICA | 3 | 1, 2, 3, 4 | Piano Territoriale di Coordinamento Paesistico | Assetto insediativo | Area non insediata - Mantenimento | ANI MA | 100.00% |
| UNICA | 3 | 1 | Piano Territoriale di Coordinamento Paesistico | Assetto vegetazionale | BAT-CO | BAT-CO | 18.25% |
| UNICA | 3 | 1 | Piano Territoriale di Coordinamento Paesistico | Assetto vegetazionale | PRT-TRZ-BAT | PRT-TRZ-BAT | 81.75% |

Documentazione Allegata

Info per allegare documenti

- Per allegare documenti, cliccare sul simbolo di Upload e selezionare il file desiderato dal proprio dispositivo.
- Per allegare più documenti contemporaneamente, cliccare sul simbolo di Upload e selezionare i file desiderati dal proprio dispositivo, tenendo premuto il tasto Ctrl.
- E' possibile aggiungere un file ad una lista di allegati ma solo dopo avere salvato il form in compilazione.

Documenti di identità e procure

Documento d'identità del richiedente

- Nessun file

Documento d'identità del proprietario

- Nessun file

Nota di assenso del proprietario

- NoFiles

[Scarica il modello di procura](#)

Documento d'identità del progettista

- Nessun file

Prospetti e Ricevute di Pagamento

Ricevuta/e versamento dei diritti di segreteria

- NoFiles

Pagamento dei diritti di segreteria pari a euro --- per le pratiche presentate Online.

ANCHE I FILE DA
ALLEGARE VENGONO
RICHIESTI IN MODO
CONDIZIONALE

Allegati

Il sistema permette il caricamento degli allegati

RICONOSCIMENTO DEI FILE FIRMATI
DIGITALMENTE (.P7M)
CONTROLLO LIMITE DI DIMENSIONE



IL SISTEMA VERIFICA LA CORRETTEZZA
E LA COMPLETEZZA INFORMATICA
PRIMA DI RENDERE POSSIBILE L'INVIO
DELLA PRATICA.



Comunicazione inviata correttamente al servizio Edilizia Privata e acquisita con numero pratica 35198/18

Dati di riepilogo della comunicazione

Dati di Protocollo

Numero di Protocollo

35198

Data di Protocollo

11/05/2018

Ricevuta di presentazione

- [Scarica la ricevuta di presentazione scia](#)

DATI ANAGRAFICI DEL RICHIEDENTE

| | | |
|--|--------------------------|---|
| Titolo Dott. | Cognome PADULA | Nome GIOVANNI |
| Comune o Stato Estero di nascita Potenza | Prov PZ | Data di nascita 29/05/1970 |
| In qualità di Amministratore condominiale | Cittadinanza | Codice fiscale PDLGNN70E29G942E |
| Comune o Stato Estero di residenza Finale Ligure | Prov SV | CAP 17024 |



Comune di Savona

Settore 4 – Pianificazione Territoriale e Sistemi Informativi

Sportello Unico per l'Edilizia

RICEVUTA DI AVVENUTA PRESENTAZIONE PRATICA EDILIZIA

Tipo di procedimento Segnalazione Certificata di Inizio Attività (SCIA)

CLASSIFICAZIONE 06-03

Soggetto

Ubicazione intervento VIA GIACOMO LEOPARDI 7

Oggetto intervento L'intervento consiste nella chiusura di 6 lucernari e la realizzazione di nuova guaina copertura autorimessa.

Le scrivanie

ISTANZE PRESENTATE

La ricerca avanzata permette di attivare filtri su alcuni campi numerici, alfanumerici o di tipo data al fine di permettere ricerche sull'elenco pratiche sottostante.
I filtri possono agire in base al confronto (maggiore, minore, precedente o successivo) o in base al contenuto.
Una volta impostati i parametri clicca sul pulsante "Ricerca" interno alla toolbar.

Tipo di pratica

- CIL
- CILA
- SCIA
- SCIA2
- DIA
- PDC
- Paesaggistica
- SCA
- Art.22
- Art.48
- Inizio lavori
- Fine lavori
- Integrazione

Visualizzati elementi

Sportello

- SUE
- SUAP

Ricerca pratiche

Numero pratica

Uguale a

Identificativo (solo numero)

Uguale a

Data protocollo

Uguale a

Numero protocollo

Uguale a

Oggetto

Uguale a

Nominativo (Richiedente Progettista Direttore)

Uguale a

Ricerca

| | Tipo | Identificativo | Oggetto | Richiedente/Dichiarante | Progettista | Direttore | Anno e Numero Protocollo | Data ora protocollo (A/mm/gg h:m) | N. Pratica | Sportello |
|---|--------------|-------------------------|---|-------------------------|--------------------|------------------|--------------------------|-----------------------------------|------------|-----------|
| Q | cila | 09678-2018-cila | manutenzione straordinaria con diversa distribuzione degli spazi interni | PIRE MARIO MASSIMO | STRICAGNOLO ANGELA | | Anno 2018 n. 35686 | 2018/05/14 15:21 | 35686/18 | sue |
| Q | integrazione | 09676-2018-integrazione | Integrazione documentazione pratica numero 4720/18 | BARILLARI LUCA | PISTORE Emanuela | PISTORE Emanuela | Anno 2018 n. 35583 | 2018/05/14 12:58 | 4720/18 | sue |
| Q | integrazione | 09600-2018-integrazione | Integrazione documentazione pratica numero 18891/18 | OZTURK SURMELI | RIZZOLA Paolo | | Anno 2018 n. 35559 | 2018/05/14 12:36 | 18891/18 | sue |
| Q | cila | 09669-2018-cila | Diversa distribuzione spazi interni - rimozione tramezza e ampliamento porte interne via degli Orefici 1/3 - 5v | KONI BESNIK | PISTORE Emanuela | | Anno 2018 n. 35520 | 2018/05/14 11:59 | 35520/18 | sue |

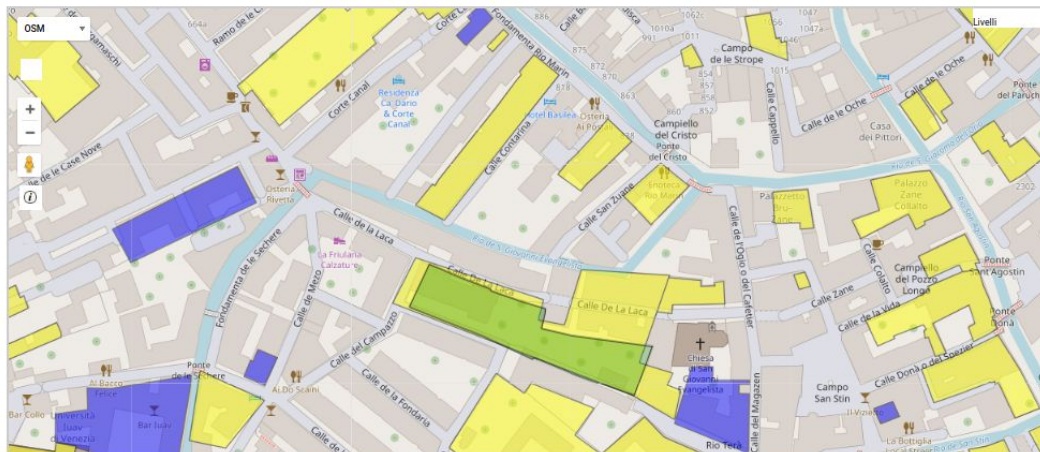
anche con la mappa








Ricerca

Indirizzo Oggetto

Uguale a Uguale a

Fogli Mappali



| Map | Comune | Località | Indirizzo | Oggetto | Fogli | Mappali | Tabella |
|---|---------|-------------------------|-----------|---------|-------|----------------------------|-----------------------------------|
|  | Venezia | Cannaregio | | | | Giardinetto | 12 4691 vincoli |
|  | Venezia | Cannaregio | | | | Giardinetto | 12 97 vincoli |
|  | Venezia | San Polo | | | | Giardino | 13 1479 vincoli |
|  | Venezia | San Polo | | | | Scoperto con verde | 13 1602, 1603, 1604, 1607 vincoli |
|  | Mira | Portoni, scolo Carmason | | | | Parco della villa Patessio | 26 125, 127 vincoli |
|  | Mira | Portoni, scolo Carmason | | | | Parco | 31 344, 345, 346 vincoli |
|  | Mira | Portoni, scolo Carmason | | | | Parco | 23 111, 112 vincoli |

Funzionalità di Back Office



Strumenti per la **gestione**
del **flusso di lavorazione**
delle pratiche digitali



ASSEGNAZIONE DELLA PRATICA

Azioni

[Assegnazione responsabile >](#)

[Torna in compilazione >](#)

Dati di riepilogo della comunicazione

Dati di Protocollazione

Numero di Protocollo

5989

Data di Protocollo

27/03/2018

DATI ANAGRAFICI DEL RICHIEDENTE

ciascuna pratica può essere assegnata ad un responsabile

AVVIO DEL PROCEDIMENTO - ASSEGNAZIONE RESPONSABILE

■ Istruttore assegnato

Istruttore-test

■ Data assegnazione

28/03/2018

Annulla

Assegna istruttore >>

Azioni

- Avvio procedimento >**
- Richiedi integrazione >
- Richiedi parere o accertamento >
- Richiedi verifica >
- Archivia >
- Torna in presentata >



Genera ed invia la notifica di avvio del procedimento

AVVIO DEL PROCEDIMENTO:

Note
Al protocollo del Comune è pervenuta ...

Data avvio procedimento **Allega documento firmato digitalmente**

Richiesta firmata digitalmente

-  Avvio procedimento AUA
-  Avvio procedimento
 - Nessun file

con la possibilità di allegare un documento personalizzato

Azioni

Avvio procedimento >

Richiedi integrazione >

Richiedi parere o accertamento >

Richiedi verifica >

Archivia >

Torna in presentata >

Richiedere integrazioni

RICHIESTA DI DOCUMENTAZIONE INTEGRATIVA: _____

■ **Oggetto della richiesta**
Al fine di poter istruire correttamente....

■ **Data della richiesta** **Allega documento firmato digitalmente**

-  Richiesta integrazione AUA
-  Richiesta integrazione

■ **Richiesta firmata digitalmente** 
• Nessun file

Annulla

Invia la richiesta di integrazione >>

con o senza lettere di accompagnamento

Azioni

Avvio procedimento >

Richiedi integrazione >

Richiedi parere o accertamento >

Richiedi verifica >

Archivia >

Torna in presentata >

Richiedere pareri ad enti esterni

00033-2018-scia Richiesta parere

■ **Parere / accertamento richiesto a Ente / Ufficio**

Ufficio Ambiente

■ **Il parere espresso:**

Dovrà essere protocollato in ingresso

Osservazioni istruttore

Allega documento firmato digitalmente

■ Allegato richiesta firmato dlg. 

• Nessun file

Altri allegati alla richiesta 

• Nessun file

Elimina

Annulla

Salva e invia la richiesta >>

indicando il tipo di risposta attesa

Inviare richieste di verifica ad enti esterni

Azioni

Avvio procedimento >

Richiedi integrazione >

Richiedi parere o accertamento >

Richiedi verifica >

Archivia >

Torna in presentata >

Verifica a Ente o Ufficio

■ Verifica richiesta a Ente / Ufficio

Ufficio Ambiente

Osservazioni Istruttore

Preghiamo di

■ Allegati da inviare per la verifica:

- Autocertificazione sicurezza
- Comunicazione firmata digitalmente
- Relazione Asseverata firmata digitalmente
- Documentazione di previsione di impatto acustico ai fini del rilascio del nulla osta
- Documentazione fotografica dello stato di fatto
- Elaborati grafici dello stato di fatto, di progetto e comparativi
- Ricevuta versamento dei diritti di segreteria
- Documentazione tecnica necessaria alla determinazione del contributo di costruzione
- Copia del versamento del contributo di costruzione
- Relazione paesaggistica / paesaggistica semplificata
- Documentazione necessaria per il rilascio dell'autorizzazione paesaggistica / paesaggistica semplificata

Annulla

Salva e continua >>

condividendo anche la
documentazione allegata

Azioni

Avvio procedimento >

Richiedi integrazione >

Richiedi parere o accertamento >

Richiedi verifica >

Archivia >

Torna in presentata >

Registro delle attività

Aggiungi Attività >

Data ora:
28/03/2018 16:18

Nota:
Richiesta di documentazione integrativa

Utente:
Davide Caviglia

Data ora:
28/03/2018 16:15

Nota:
Comunicazione avvio del procedimento

Utente:
Davide Caviglia

Data ora:
28/03/2018 16:06

Nota:
pratica assegnata a Istruttore-test

Utente:
Davide Caviglia

Gestisci Attività >

Il Registro delle Attività
annota automaticamente tutte
le azioni compiute su ogni
pratica
...e permette di aggiungere
anche annotazioni
all'istruttore

CONFIGURAZIONE DEL SISTEMA

Impostazioni generali

Impostazione gruppi utente

Gruppo degli utenti richiedenti
 Gruppo degli utenti istruttori SUAP
 Gruppo pareri

Se il gruppo istruttori contiene un solo utente l'assegnazione all'istruttore sarà automatica

Configurazione messaggi e-mail

| AZIONE | A |
|------------------------|-----------------------------|
| invia_domanda | fisica_email.giuridca_email |
| protocolloazione | fisica_email.giuridca_email |
| chiudi_segnaazione | fisica_email.giuridca_email |
| rigetto_segnaazione | fisica_email.giuridca_email |
| integrazione_richiesta | email |
| parere_richiesta | destinatario_parere |
| invio-parere-ok | parere_ente_opt_key |

I RUOLI DEGLI UTENTI

Configurazione mail per azione

Inserire nei campi di testo i nomi degli items del plomondocument separati da . Se il dato e sui datagrid nome dei item datagrid.item (es. esecutore_email.altri_esecutori_grid.esecutore_email)

Azione legata all'invio mail

Oggetto
 Comune di Vezzano Ligure(GE) - SUAP - Portale Istanze Online - Ricevuta ricezione Comunicazione/Istanza % (numero_pratica)s del %(data_presentatione)s

Testo
 Spett.le %(fisica_nome)s %(fisica_cognome)s il sistema ha acquisito la sua segnalazione che ha assunto il numero identificativo %(numero_pratica)s in data %(CURRENT_DATE)s e verrà valutata dagli uffici preposti.
 Questo il link al documento:
 %(DOC_URL)s

Allegati

LA GESTIONE DELLE COMUNICAZIONI AUTOMATICHE



REGIONE LIGURIA

PDC - RELAZIONE TECNICA DI ASSEVERAZIONE

[comune_indirizzo_1]
 [comune_indirizzo_2]
 [comune_indirizzo_3]

Il Progettista:
 [progettista_cognome] [progettista_nome], C.F. [progettista_cf],
 nato a [progettista_comune_nato] ([progettista_provincia_nato]) il [progettista_data_nato],
 residente in [progettista_indirizzo_residenza] [progettista_civico_residenza] - [progettista_cap_residenza]
 [progettista_comune_residenza] ([progettista_provincia_residenza]), P.IVA [progettista_piva]
 con studio in [progettista_indirizzo] [progettista_civico] - [progettista_cap] [progettista_comune] ([progettista_provincia]),
 iscritto al [progettista_albo] di [progettista_albo_prov] n. [progettista_albo_numero], [progettista_telefono]
 [progettista_cellulare] [progettista_pec] [progettista_email]

quale progettista incaricato dall/la Sig./Sig.ra [fisica_cognome] [fisica_nome] di redigere il
 progetto del quale la presente costituisce parte integrante per opere edilizie in [comune_value]:

- [elenco_civici.civico_via;block=tbs:listitem] [elenco_civici.civico_civico] [elenco_civici.civico_interno]

Censito al catasto NCT:

| SEZIONE | FOGLIO | MAPPALE |
|--|-------------------------|-----------------------------|
| [elenco_nct.nct_sezione;block=tbs:row] | [elenco_nct.nct_foglio] | [elenco_nct.nct_particella] |

Censito al catasto NCEU:

| SEZIONE | FOGLIO | MAPPALE | SUBALTERNO |
|--|---------------------------|-------------------------------|-------------------------------|
| [elenco_nceu.nceu_sezione;block=tbs:row] | [elenco_nceu.nceu_foglio] | [elenco_nceu.nceu_particella] | [elenco_nceu.nceu_subalterno] |

CREAZIONE E GESTIONE DI MODELLI DI STAMPA

Modifica Plomino: Modulo

Default ■ Categorizzazione Date Autori Impostazioni Events

Id

L'id (identificativo) del modulo

Titolo ■

dati anagrafica

Descrizione

Usato nell'elenco degli elementi e nei risultati delle ricerche.

Struttura (Layout) del modulo

The form layout. Text with 'PlominoField' styles correspond to the contained field elements.



```
fisica_app|fisica_app|
-----|-----|
fisica_cognome|fisica_cognome|
-----|-----|
fisica_nome|fisica_nome|
-----|-----|
fisica_sesso|fisica_sesso|
-----|-----|
fisica_comune_nato|fisica_comune_nato|
-----|-----|
fisica_provincia_nato|fisica_provincia_nato|
-----|-----|
fisica_data_nato|fisica_data_nato|
-----|-----|
start|hw|fisica_loc_nato|fisica_loc_nato|end|hw|fisica_loc_nato|
-----|-----|
fisica_titolo|fisica_titolo|
-----|-----|
fisica_cittadinanza|fisica_cittadinanza|
-----|-----|
```

Form method

The form method: GET or POST or Auto (default).

FINO ALLA CREAZIONE
E MODIFICA DI FORM

PER MOLTI ...
...MA NON PER
TUTTI

Istanze Online e dei Dati Spaziali per tutte le esigenze

- SPORTELLO EDILIZIA
- SUAP
- OCCUPAZIONE SUOLO PUBBLICO
- DEHORS
- TRASPORTI ECCEZIONALI
- SEGNALAZIONI INTERVENTI DI MANUTENZIONE
- GESTIONE VINCOLI AMBIENTALI
- GESTIONE SCHEDE BENI VINCOLATI
- ATTIVAZIONE PIANI FORMATIVI
- ISTANZE DI PARTE VARIE

Soprintendenza di Venezia e Laguna
 Fondimpresa Liguria
 Provincia della Spezia
 Comune della Spezia
 Comune di Savona
 Comune di Imperia
 Comune di Sanremo
 Comune di Alghero
 Comune di San Lazzaro di Savena
 Unione dei Comuni della Vamerula e
 Montarosio



TECNOLOGIE PRINCIPALI



ABILITATO

INTEGRATO CON DIVERSI
SISTEMI DI PROTOCOLLAZIONE





GisWeb

GisWeb

www.gisweb.it

@GisWeb_it



Davide Caviglia

davide.caviglia@gisweb.it

Genova, Italia

